







Katastrální území
Druh pozemku

Kvítkovice u Otrokovic
trvalý travní porost

SO 17.1
Svodný průleh č.4
propojení
měř. 1:1000/100



VÝŠKOVÝ SYSTÉM: Bpv

Vypracoval	Zodpov.projektant	Hl. ing. projektu	Vedoucí střediska		AGPOL s.r.o. Jungmannova 153/12 779 00 Olomouc Česká republika	
Ing. Plhák Václav	Ing. Skácel Miroslav	Ing. Skácel Miroslav	Ing. Vaculín O., Ph.D.			
						
Místo stavby	k.ú. Kvítkovice u Otrokovic		Kraj	Zlínský	Počet formátů	2 A4
Investor	SPÚ - Krajský pozemkový úřad pro ZK, Pobočka Zlín				Datum	10/2019
Akce - objekt SO 17.1 Polní cesty a PEO v k.ú. Kvítkovice u Otrokovic					Stupeň	DSP + R
					Zakázkové číslo	2658/060
					Archivní číslo	2658
Příloha	Podélný profil SO 17.1 - SVP č.4 - propojení				Měřítko	Číslo výkresu
					1:1000/100	D.3.1.b.2.2